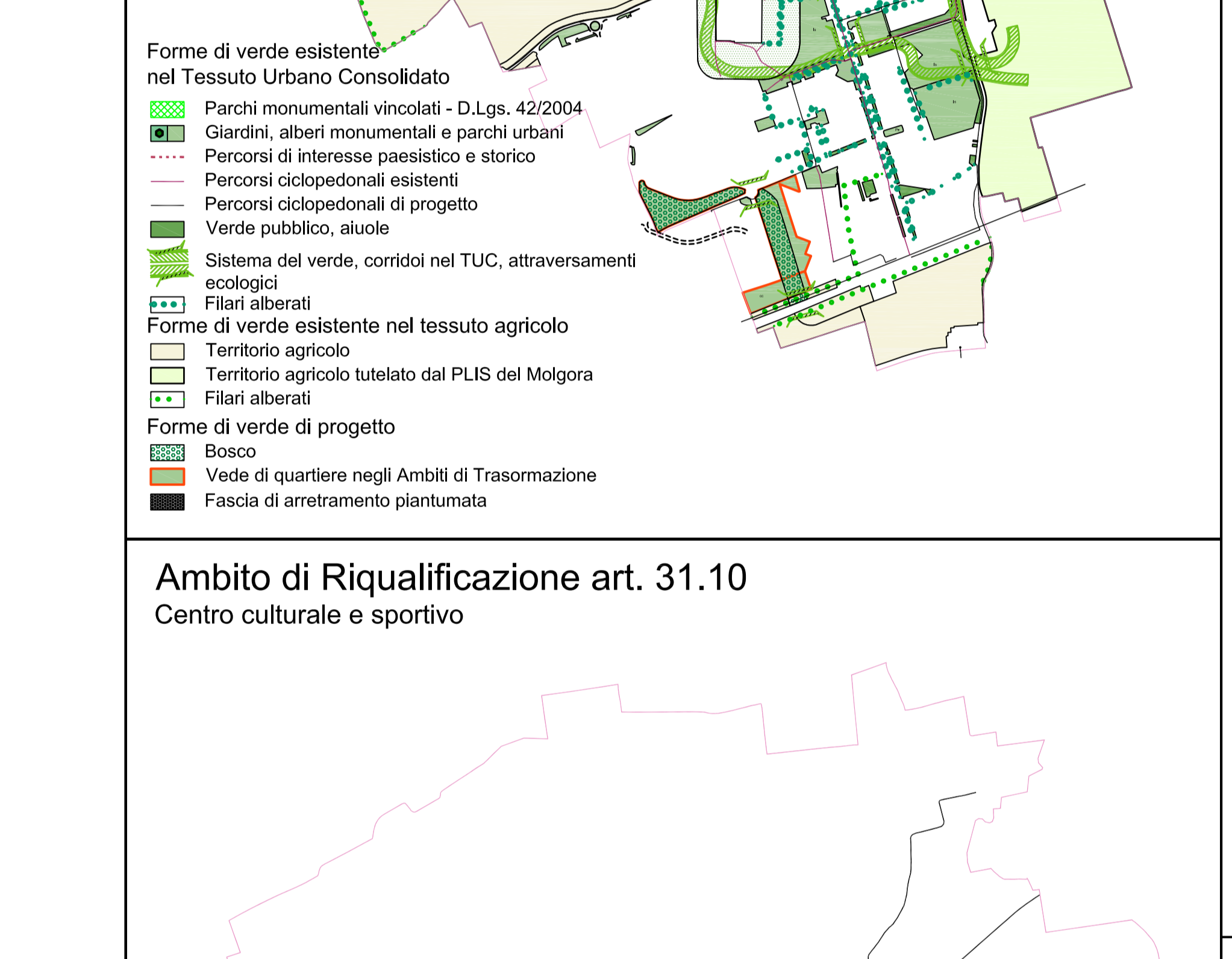
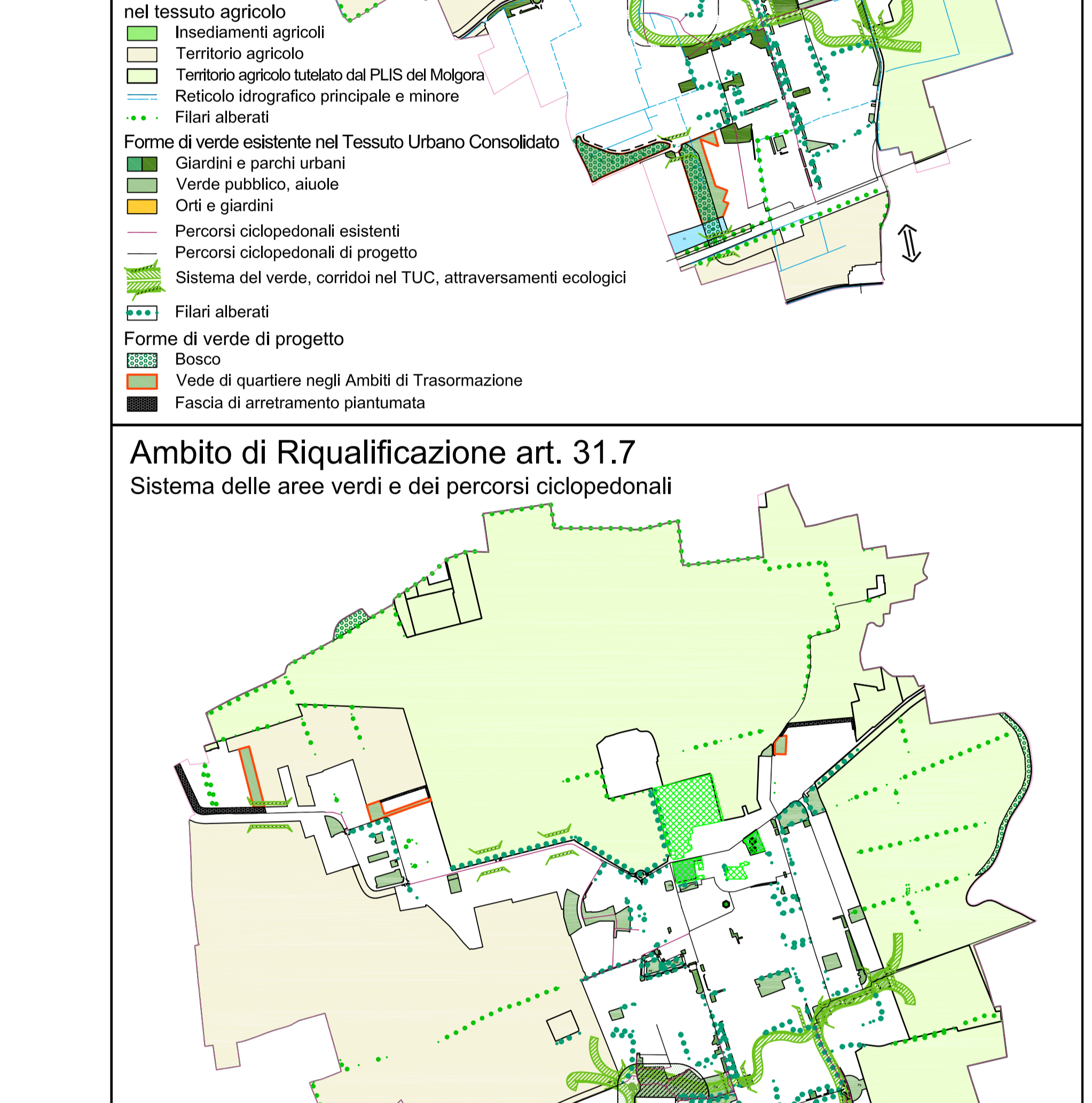
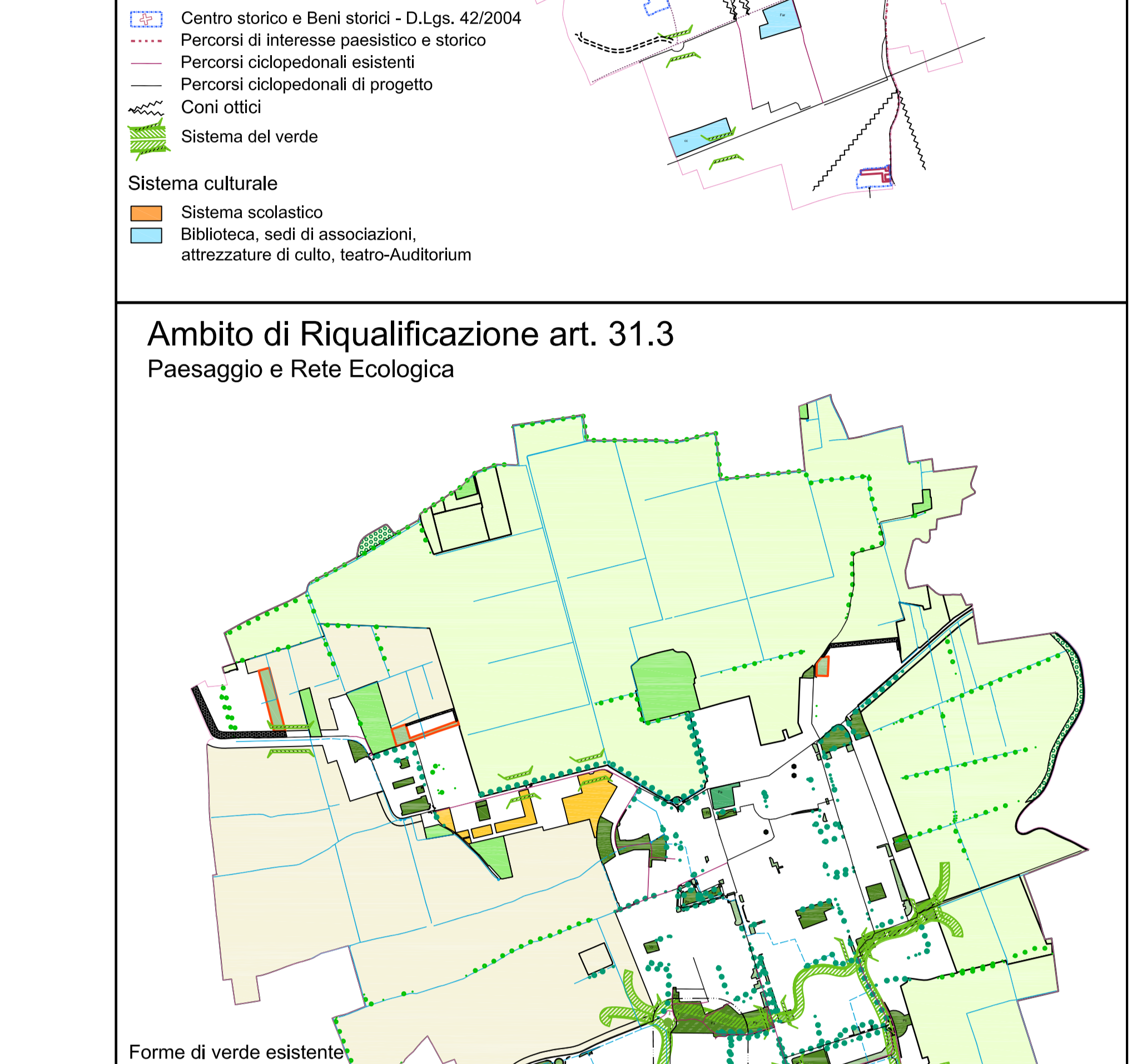
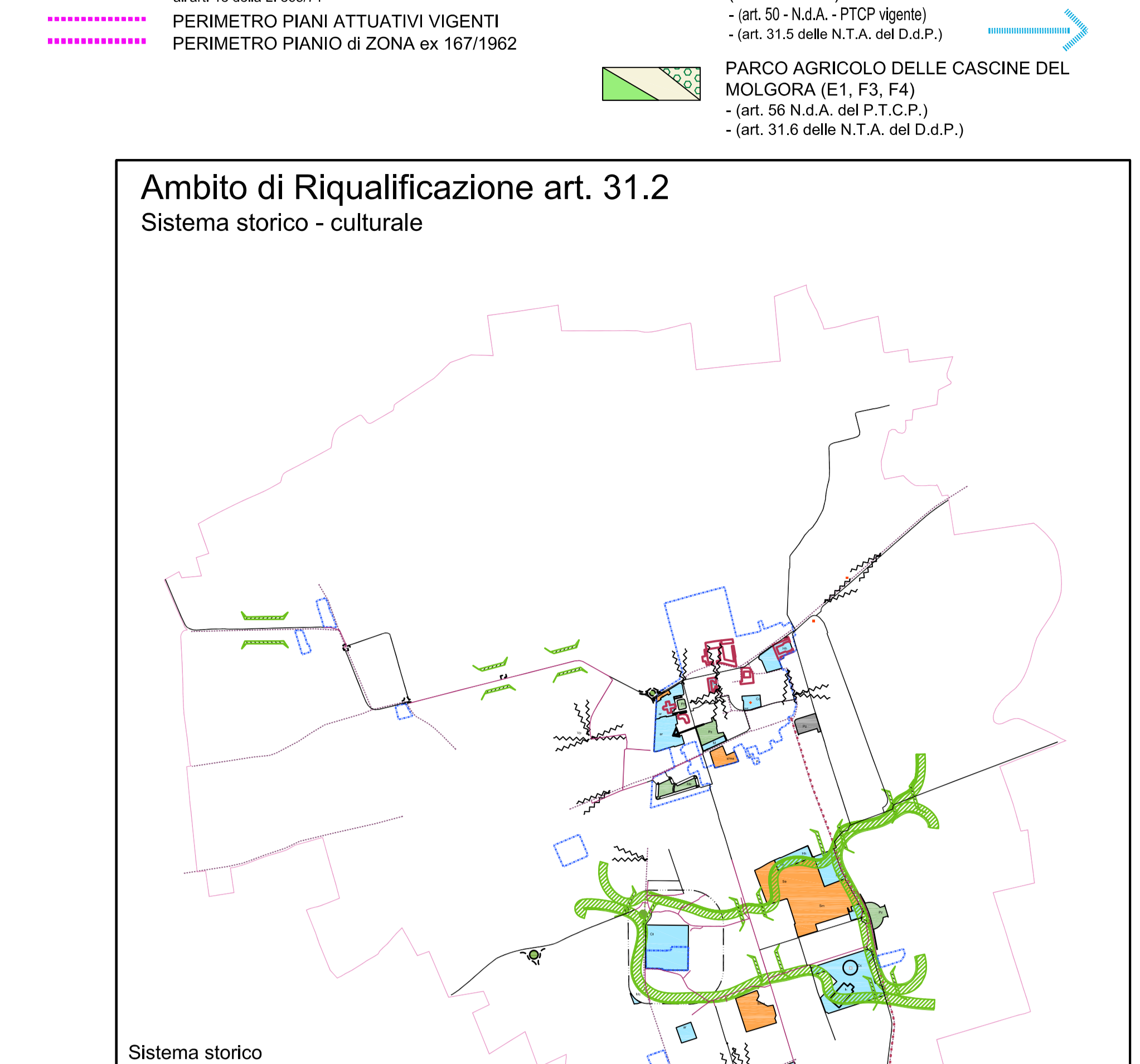


LEGENDA

- PERIMETRI**
- CONFINE COMUNALE
 - CONFINE TEMPORALE
- AMBITI DI TRASFORMAZIONE**
- PERIMETRO AMBITI DI TRASFORMAZIONE
- TESSUTO URBANO CONSOLIDATO**
- PERIMETRO CENTRI STORICI - COM 1888
 - PERIMETRO CENTRO EDIFICATO - art. 18
 - PERIMETRO PRATI ATTUALI VIGENTI
 - PERIMETRO PIANO DI ZONA ex 1671962
- AMBITI AGRICOLI E AMBITI DI SALVAGUARDIA AMBIENTALE (RICONDISCIUTO)**
- PERIMETRO PLUS DEL MOLGORA
 - PERIMETRO PLUS NAVIGLIO MARTESANA
 - PARCO AGRICOLO DELLE CASINE DEL MOLGORA (E1, F3, F4)



AMBITI DI TRASFORMAZIONE	TESSUTO URBANO CONSOLIDATO	PERI PERIURBANO E CORNICIONATO PRINCIPALE - CITTÀ METROPOLITANA DI MILANO	AMBITI AGRICOLI E AMBITI DI SALVAGUARDIA AMBIENTALE	AREE NON SOGGETTE A TRASFORMAZIONE
<p>Documenti di Piano</p> <p>NUCLEI DI ANTICA FORMAZIONE</p> <p>A: AMBITI DI TRASFORMAZIONE</p> <p>INSEDIAMENTI RESIDENZIALI</p> <p>DS: AMBITI DI TRASFORMAZIONE</p> <p>C/S: AMBITI DI TRASFORMAZIONE</p> <p>SERVIZI</p> <p>R-DI RISPETTO</p> <p>V. INFRASTRUTTURE PER LA MOBILITA' ESISTENTI e di PROGETTO</p> <p>CLASSE DI FATIBILITA' GEOLOGICA, SISMICA e IDROLOGICA</p> <p>CLASSE DI FATIBILITA' GEOLOGICA, SISMICA e IDROLOGICA - valore assai alto</p>	<p>NUCLEI DI ANTICA FORMAZIONE</p> <p>A: AMBITI DI TRASFORMAZIONE</p> <p>INSEDIAMENTI RESIDENZIALI</p> <p>DS: AMBITI DI TRASFORMAZIONE</p> <p>C/S: AMBITI DI TRASFORMAZIONE</p> <p>SERVIZI</p> <p>R-DI RISPETTO</p> <p>V. INFRASTRUTTURE PER LA MOBILITA' ESISTENTI e di PROGETTO</p> <p>CLASSE DI FATIBILITA' GEOLOGICA, SISMICA e IDROLOGICA</p> <p>CLASSE DI FATIBILITA' GEOLOGICA, SISMICA e IDROLOGICA - valore assai alto</p>	<p>PERI PERIURBANO E CORNICIONATO PRINCIPALE - CITTÀ METROPOLITANA DI MILANO</p> <p>NUCLEI DI ANTICA FORMAZIONE</p> <p>A: AMBITI DI TRASFORMAZIONE</p> <p>INSEDIAMENTI RESIDENZIALI</p> <p>DS: AMBITI DI TRASFORMAZIONE</p> <p>C/S: AMBITI DI TRASFORMAZIONE</p> <p>SERVIZI</p> <p>R-DI RISPETTO</p> <p>V. INFRASTRUTTURE PER LA MOBILITA' ESISTENTI e di PROGETTO</p> <p>CLASSE DI FATIBILITA' GEOLOGICA, SISMICA e IDROLOGICA</p> <p>CLASSE DI FATIBILITA' GEOLOGICA, SISMICA e IDROLOGICA - valore assai alto</p>	<p>AMBITI AGRICOLI E AMBITI DI SALVAGUARDIA AMBIENTALE</p> <p>PERI PERIURBANO E CORNICIONATO PRINCIPALE - CITTÀ METROPOLITANA DI MILANO</p> <p>NUCLEI DI ANTICA FORMAZIONE</p> <p>A: AMBITI DI TRASFORMAZIONE</p> <p>INSEDIAMENTI RESIDENZIALI</p> <p>DS: AMBITI DI TRASFORMAZIONE</p> <p>C/S: AMBITI DI TRASFORMAZIONE</p> <p>SERVIZI</p> <p>R-DI RISPETTO</p> <p>V. INFRASTRUTTURE PER LA MOBILITA' ESISTENTI e di PROGETTO</p> <p>CLASSE DI FATIBILITA' GEOLOGICA, SISMICA e IDROLOGICA</p> <p>CLASSE DI FATIBILITA' GEOLOGICA, SISMICA e IDROLOGICA - valore assai alto</p>	<p>AREE NON SOGGETTE A TRASFORMAZIONE</p> <p>PERI PERIURBANO E CORNICIONATO PRINCIPALE - CITTÀ METROPOLITANA DI MILANO</p> <p>NUCLEI DI ANTICA FORMAZIONE</p> <p>A: AMBITI DI TRASFORMAZIONE</p> <p>INSEDIAMENTI RESIDENZIALI</p> <p>DS: AMBITI DI TRASFORMAZIONE</p> <p>C/S: AMBITI DI TRASFORMAZIONE</p> <p>SERVIZI</p> <p>R-DI RISPETTO</p> <p>V. INFRASTRUTTURE PER LA MOBILITA' ESISTENTI e di PROGETTO</p> <p>CLASSE DI FATIBILITA' GEOLOGICA, SISMICA e IDROLOGICA</p> <p>CLASSE DI FATIBILITA' GEOLOGICA, SISMICA e IDROLOGICA - valore assai alto</p>

COMUNE DI BUSSERO (MILANO)

PIANO DI GOVERNO DEL TERRITORIO - L.R. 12 - 2005

Approvato con Del. C. C. n° 14 del 20/03/2014 - Pubblicato sul BURL n. 330/72014

1^ VARIANTE

DOC. N° 2 - PIANO DEI SERVIZI

All. n°1 - Previsioni del Piano dei Servizi e invariati ambientali

SCALA 1 : 3000

ADOZIONE 1^ VARIANTE N° DEL
PUBBLICATO ALL'ALBO COMUNALE R. DEL
CONTROSEGNO/CONSIGLIERI N° DEL
DELIBERA DI APPROVAZIONE N° DEL
Tavola modificata e/o integrata in rispetto dei pareri e in controtavola alle osservazioni
IL SINDACO
IL SEGRETARIO
IL PROGETTISTA ARCH. ALDO REDAELLI

